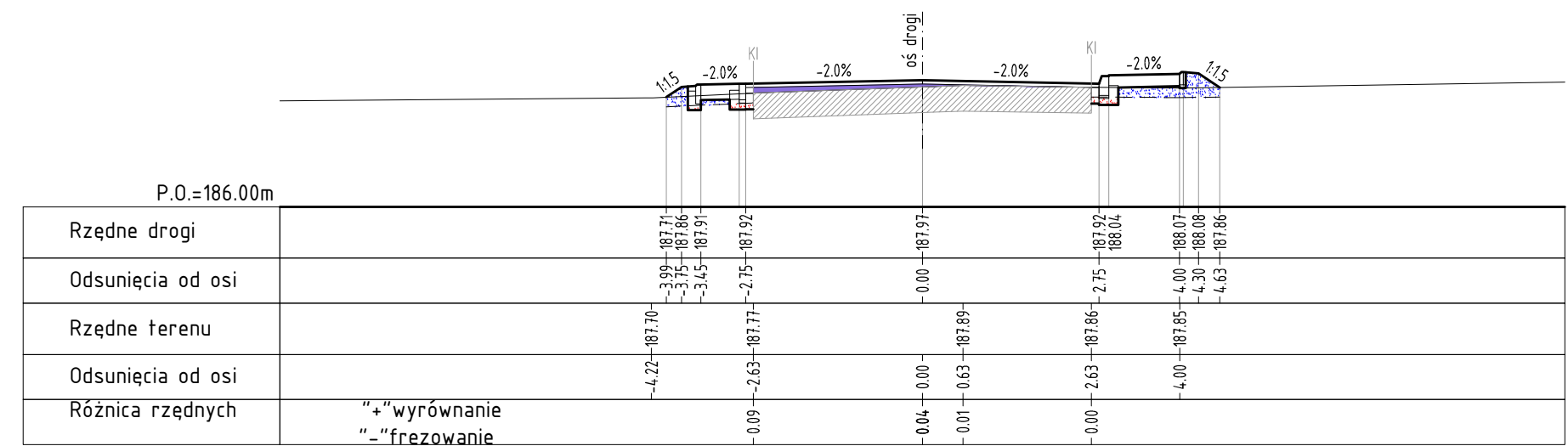
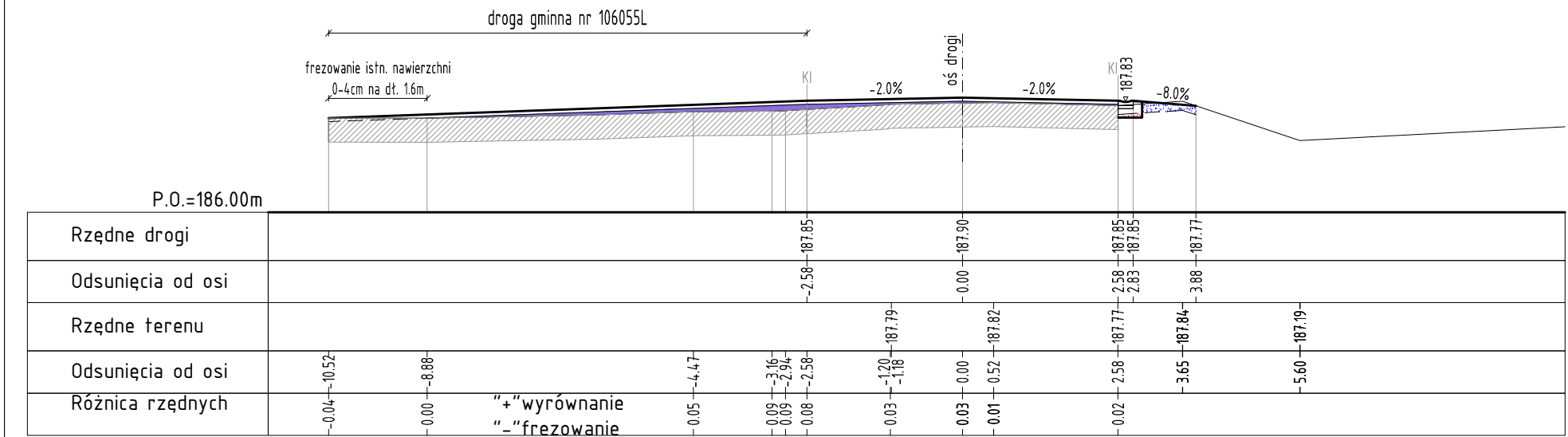


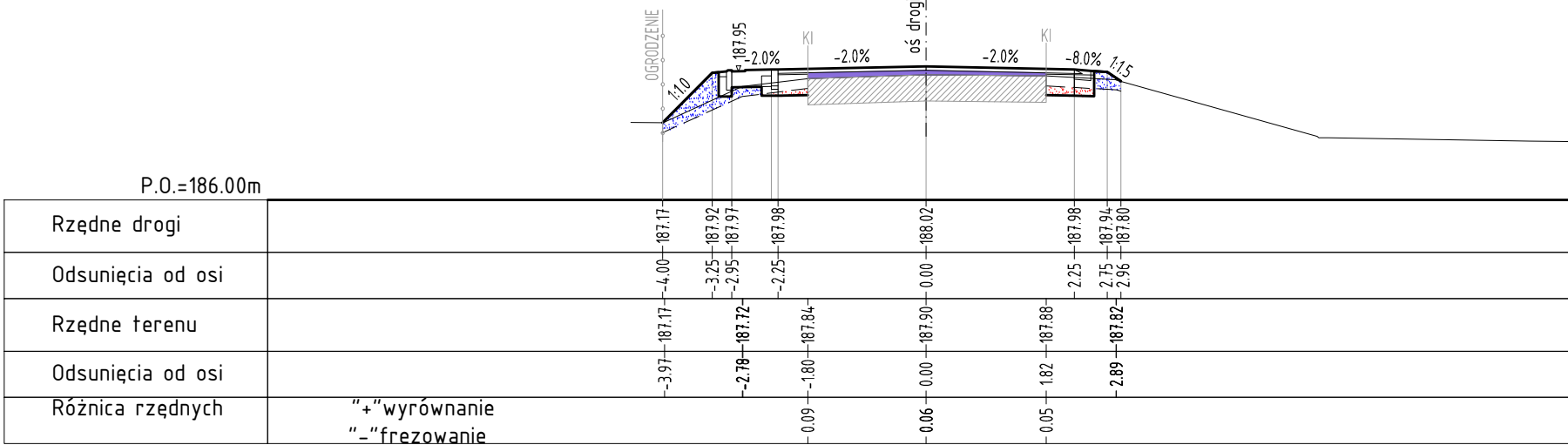
P-1 km 0+021.29



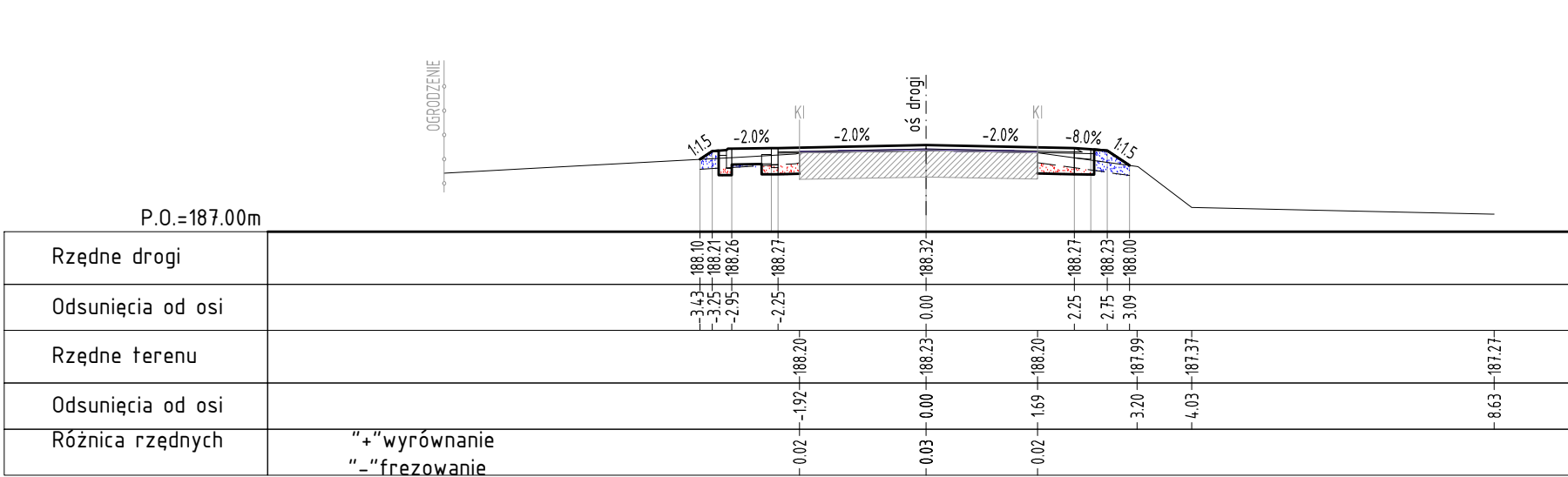
P-2 km 0+045.14



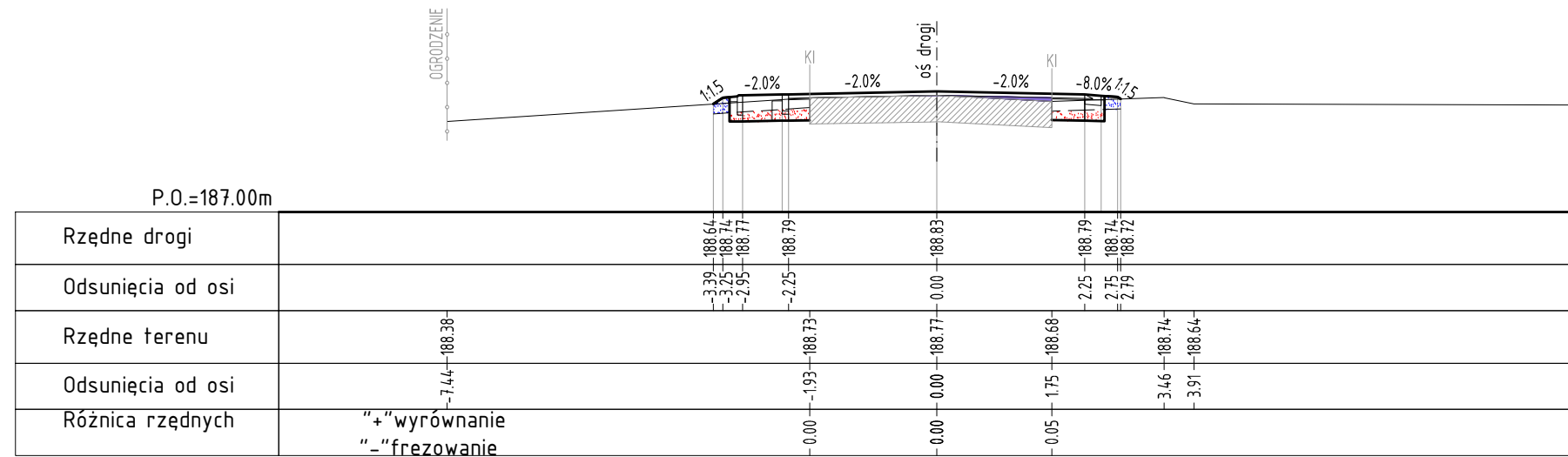
P-3 km 0+078.81



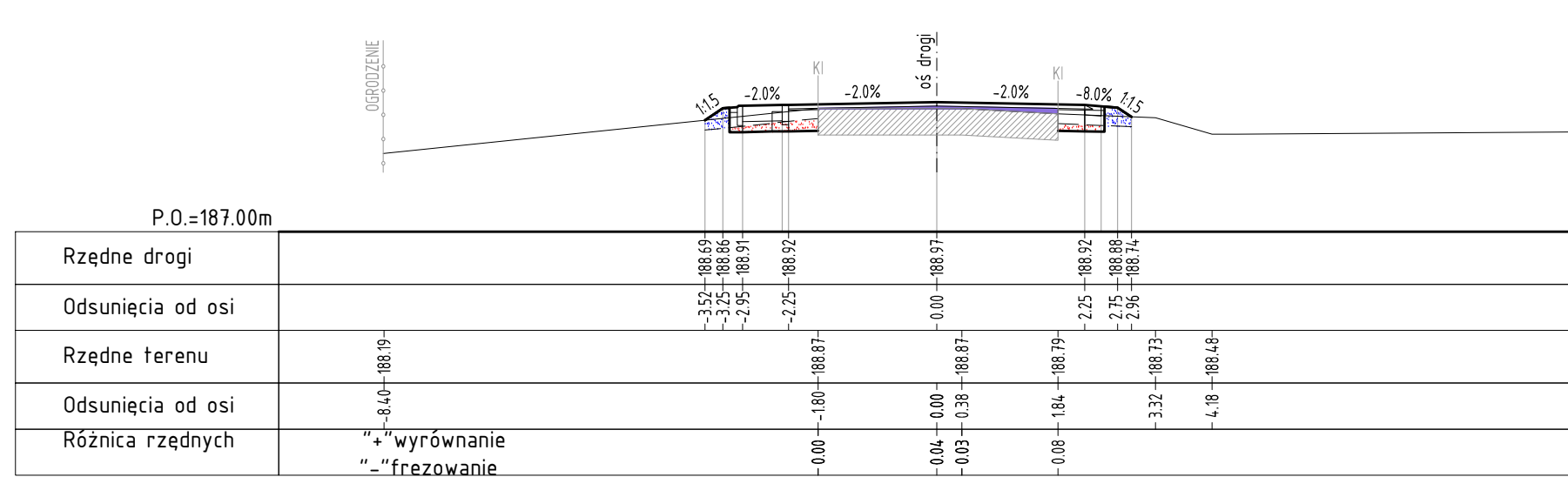
P-4 km 0+104.09



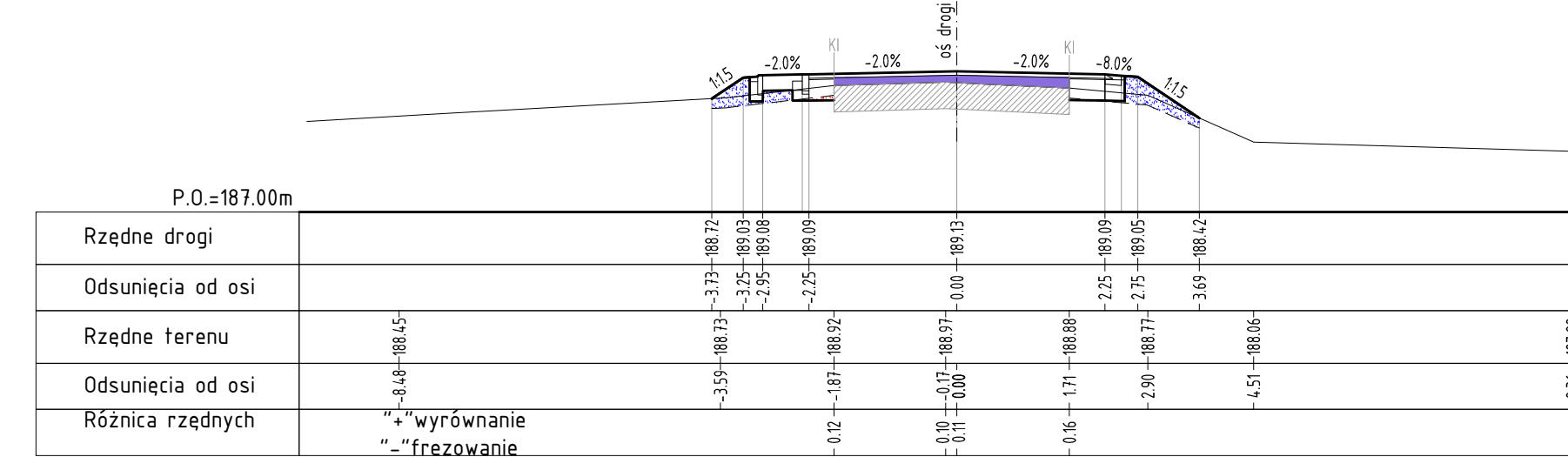
P-5 km 0+142.76



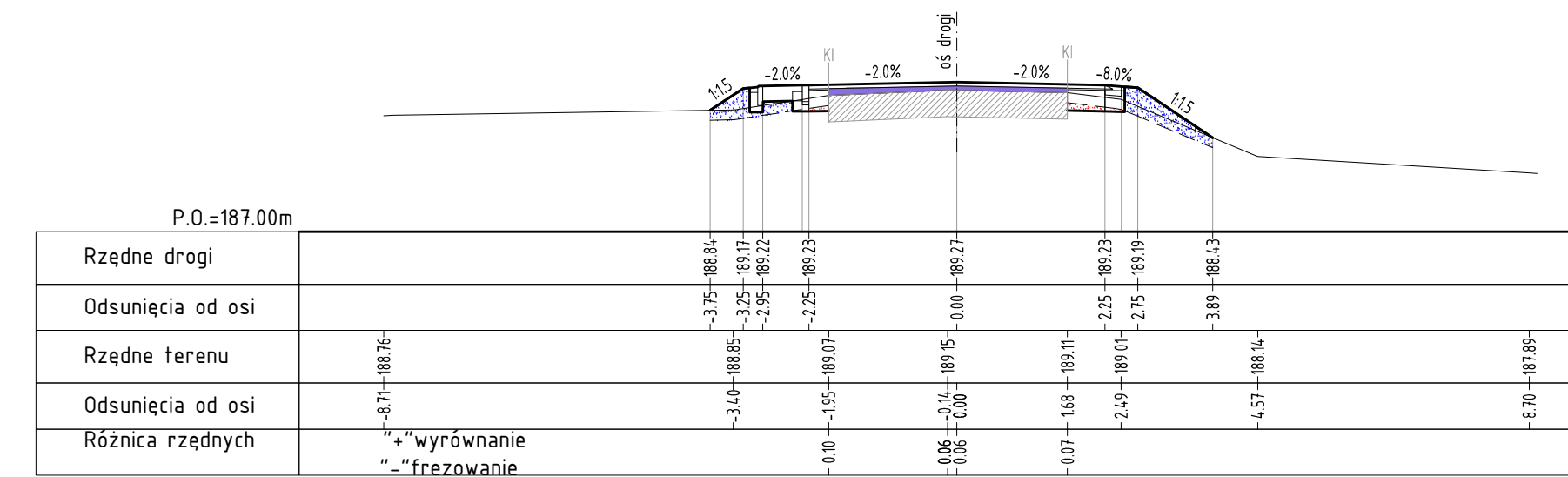
P-6 km 0+168.32



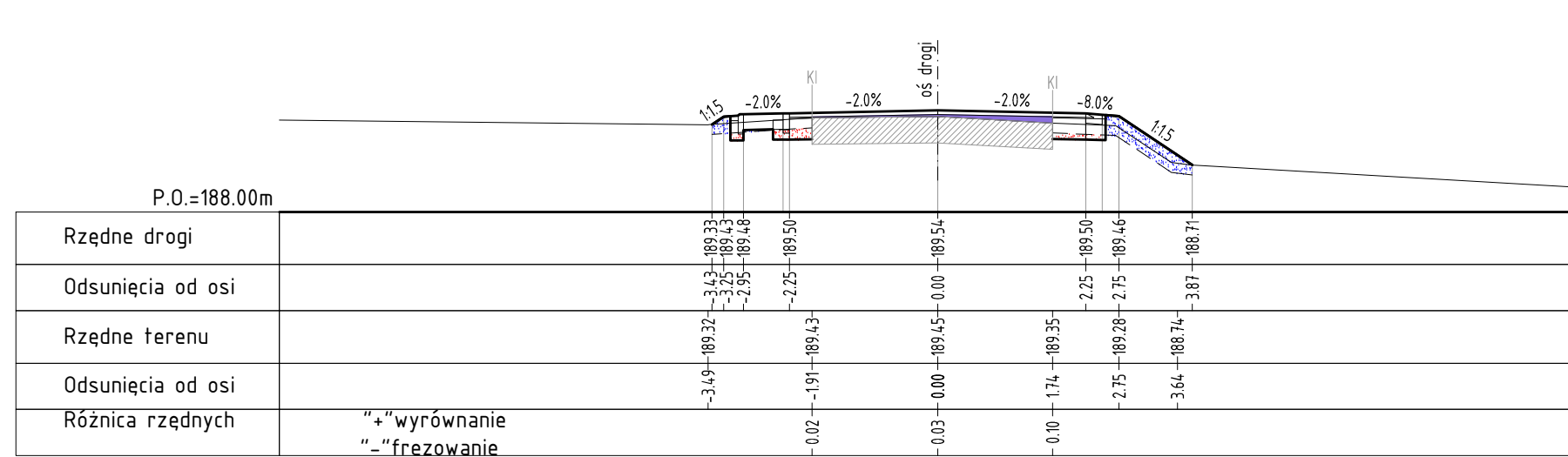
P-7 km 0+198.60



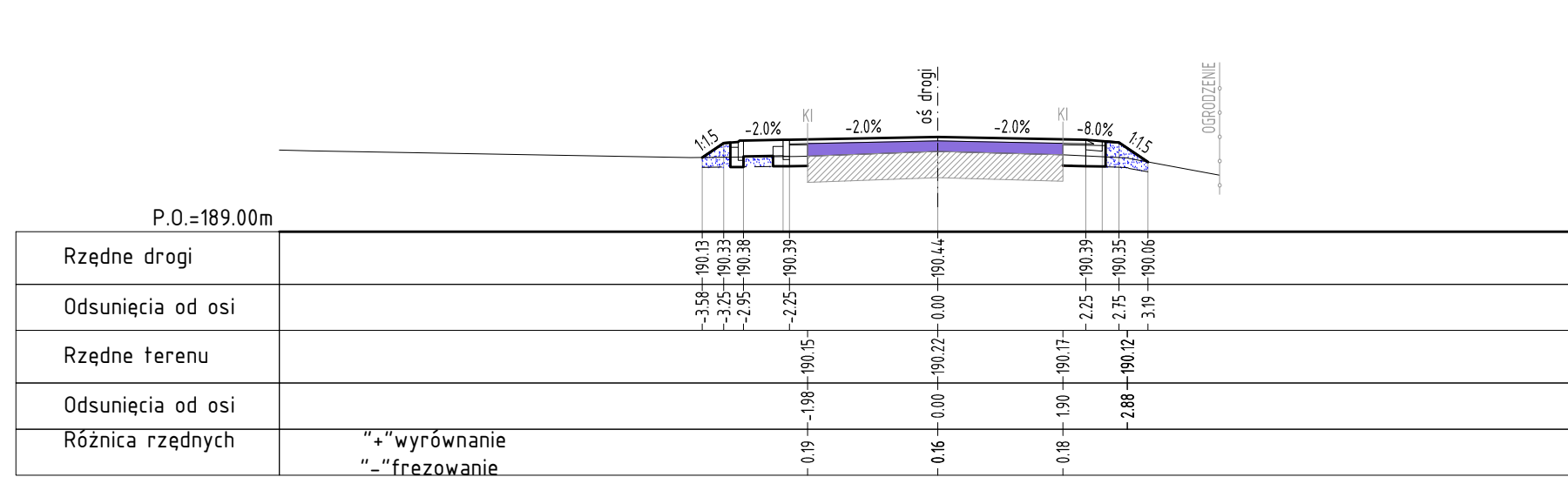
P-8 km 0+223.85



P-9 km 0+246.66



P-10 km 0+273.24



- LEGENDA:
- istn. konstrukcja nawierzchni drogi
 - warstwa wyrównawcza
 - wykop
 - nasyp
 - istn. krawężel jezdni

drogowiec

Biurowy Usług Projektowych

21-003 Ciecierzyn, Dys 302 D

(081) 469 15 45

biuro@drogowiec.info

www.drogowiec.info

NIP: 712-128-29-23 REGON: 430918788

Investor: Gmina Wólka
Jakubowice Murowane 8
20-258 Lublin

Obiekt: Przebudowa drogi gminnej KDG nr 106096L
w miejscowości Piłszczyń Kolonia na odcinku
droga gminna KDD-G nr 106055L - Piłszczyń Kolonia
od km rob. 0+000,00 do km rob. 0+789,00

Nazwa rys.: Przekroje poprzeczne

Funkcja	Imię i nazwisko	Podpis	Data
Projektant	mgr inż. Robert Pułiński		marzec 2015r.
Asystent	mgr inż. Aleksandra Tuszeńska		

Skala: 1:100

Nr umowy: Umowa nr 032.37.2015
z dnia 18.02.2015r.

Nr rys.: 5/1